

PLAN LOCAL d'URBANISME

Modification n°3

RIQUEWIHR

3.a. PLAN DE ZONAGE


Echelle 1/2000

Historique des procédures :

- PLU approuvé le 02/04/2019
- Modification n°1 approuvée le 24/01/2023
- Déclaration de projet important mise en compatibilité du PLU approuvée le 24/01/2023
- Modification n°2 approuvée le 04/02/2025

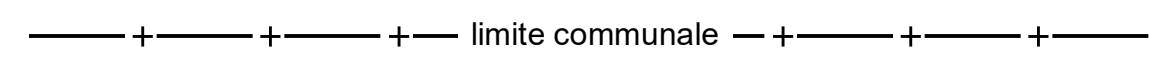


Mars 2026

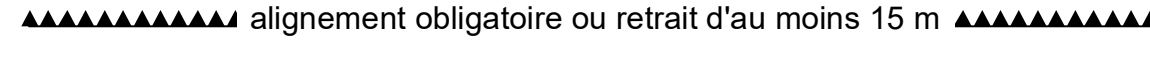


| N° | Désignation des opérations | Bénéficiaire |
|----|---|---|
| 1 | Réserve de terrain pour aire de stationnement public à proximité des remparts | Commune |
| 2 | Réserve de terrain pour aménagement de carrefour et création d'une voie de circulation comprenant du stationnement public (plusieurs sites) | Commune |
| 3 | Elargissement de sécurité à l'intersection des voies (2 sites rue Mandié) | Commune |
| 4 | Passage pour conduite de réseau public d'assainissement et de dessalement de la zone 2-AU | Commune |
| 5 | Réserve de terrain pour aire de stationnement public | Syndicat intercommunal du parc des sports de Mittelweil et environs |
| 6 | Renforcement et aménagement des berges du Sembach, avec plantations | Commune |
| 7 | Aménagement d'une aire de stationnement publique | Commune |


LIMITES




— — — — — limite de zone ou de secteur — — — — —



EMPLACEMENTS RESERVES



numéro de renvoi à



la liste des emplacements réservés

ELEMENTS CLASSES


au titre des articles L.151-19 et L.151-23 du code de l'urbanisme




BATIMENT REMARQUABLE



accompagnement végétal



TERRAIN CULTIVE JARDIN





Cônes de vue, perspective
(hauteur maxi des constructions au faîtage en mètres/cote NGF)



cote altimétrique dans le cône de vue

